

**UCHWAŁA NR LIV/539/14
RADY MIEJSKIEJ W STASZOWIE**

z dnia 28 sierpnia 2014 r.

**w sprawie wyrażenia zgody na ustanowienie służebności przesyłu na rzecz Farmy
Wiatrowej Bogoria Sp. z o.o. z siedzibą w Krakowie**

Na podstawie art. 18 ust. 2 pkt 9 lit. a ustawy z dnia 8 marca 1990 roku o samorządzie gminnym (jednolity tekst: Dz. U. z 2013 roku poz. 594)¹⁾ i art. 13 ust. 1 ustawy z dnia 21 sierpnia 1997 roku o gospodarce nieruchomościami (jednolity tekst Dz. U. z 2014 r., poz. 518)²⁾ oraz art. 305¹ ustawy z dnia 23 kwietnia 1964 roku Kodeks Cywilny (jednolity tekst Dz. U. z 2014 r., poz. 121) Rada Miejska w Staszowie uchwala co następuje:

§ 1.

- 1) Wyraża się zgodę na ustanowienie na nieruchomościach stanowiących własność Gminy Staszów położonych w Staszowie oznaczonych numerami ewidencyjnymi : 5448/10, 5824, 5766/5, 5627, 320/4 objętych księgami wieczystymi : Kw K11A/00010655/5, Kw K11A/00023655/9, Kw K11A/00020614/9, K11A/00034024/7, K11A/00005102/6 oraz nieruchomościach będących w użytkowaniu wieczystym Gminy Staszów położonych w Staszowie dz. nr 417/1 , Dobrej dz. nr 116, Podmaleńcu dz. nr 552 i Mostkach dz. nr 239/1 objętych księgami wieczystymi : Kw K11A/00033401/7, K11A/00032517/6, K11A/00032518/3 i K11A/00038476/8 prowadzonymi w Sądzie Rejonowym w Sandomierzu IX Zamiejscowym Wydziale Ksiąg Wieczystych w siedzibą w Staszowie, odpłatnie i na czas nieoznaczony służebności przesyłu na rzecz Farmy Wiatrowej Bogoria sp. z o.o. z siedzibą w Krakowie, przy ul. Halickiej 9.
- 2) Służebność, o której mowa w ust. 1 polega na prawie udostępnienia ww. nieruchomości pod budowę kabli elektroenergetycznych średniego napięcia, kabla teleinformatycznego-światłowodowego wraz z bednarką Farmy Wiatrowej Bogoria w celu przesłania wytworzonej energii do głównego Punktu zasilającego w Staszowie, której przebieg określają załączniki do niniejszej uchwały stanowiący jej integralną część.
- 3) Służebność przesyłu polegać będzie na korzystaniu z części działek położonych w Staszowie oznaczonych numerami ewidencyjnymi: 5448/10, 5824, 5766/5, 5627, 320/4 i 417/1 oraz działek położonych w Dobrej dz. nr 116, Podmaleniec dz. nr 552, Mostkach dz. nr 239/1 polegającym na każdorazowym ich udostępnianiu przedsiębiorcy, w celu wykonywania niezbędnych robót związanych z eksploatacją, konserwacją, modernizacją, remontami, usuwaniem awarii oraz przebudowy urządzeń i instalacji elektroenergetycznych.

§ 2.

Wykonanie uchwały powierza się Burmistrzowi Miasta i Gminy Staszów.

§ 3.

Uchwała wchodzi w życie z dniem podjęcia.

Przewodniczący Rady
Miejskiej

Kryspin Bednarczyk

¹⁾ zmiany Dz. U. z 2013 roku poz. 645 i 1318; z 2014r. poz. 379

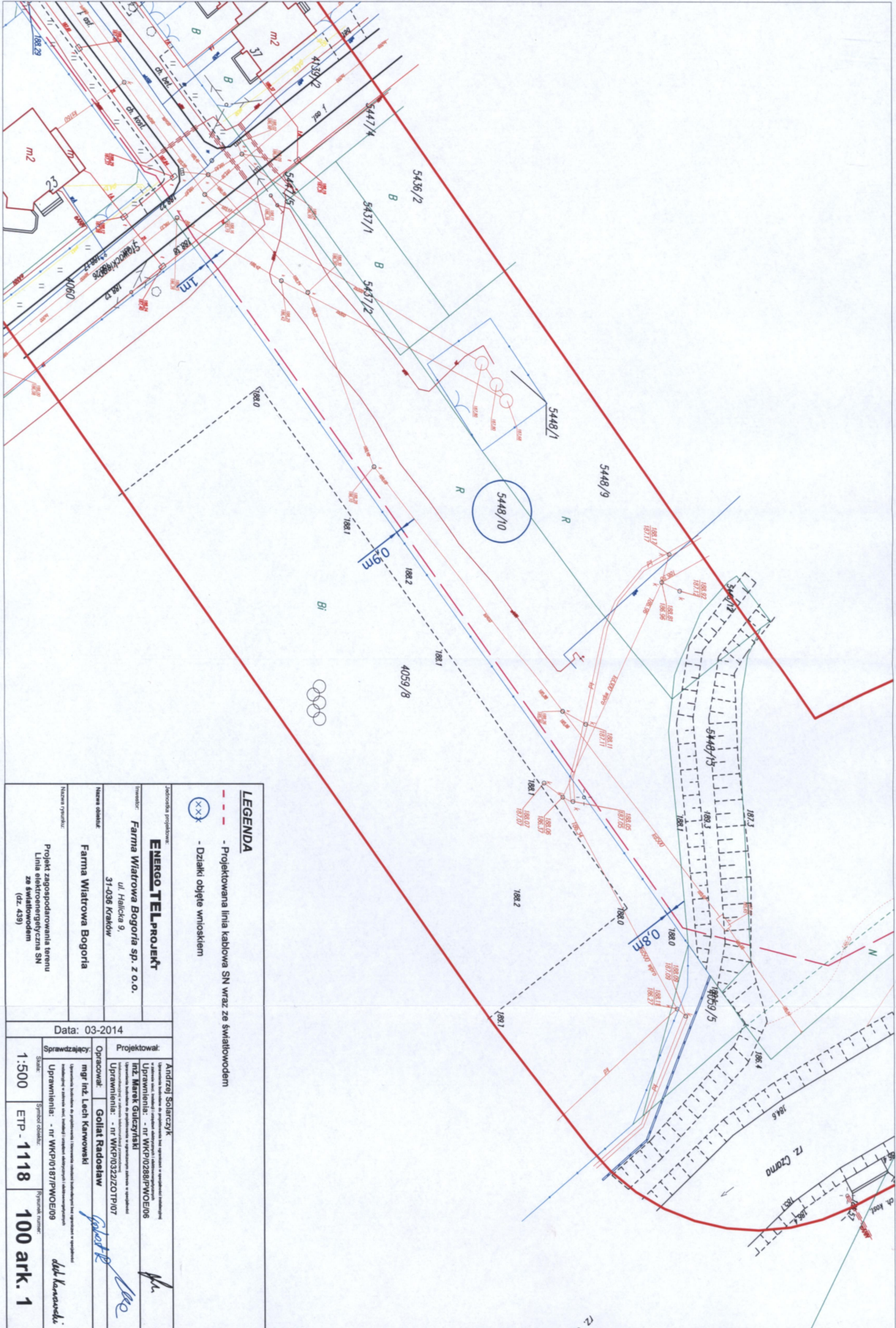
²⁾ zmiany Dz. U. z 2014 roku, poz. 659 i 805

Uzasadnienie do Uchwały Nr LIV/539/14

Rady Miejskiej w Staszowie

z dnia 28 sierpnia 2014 r.

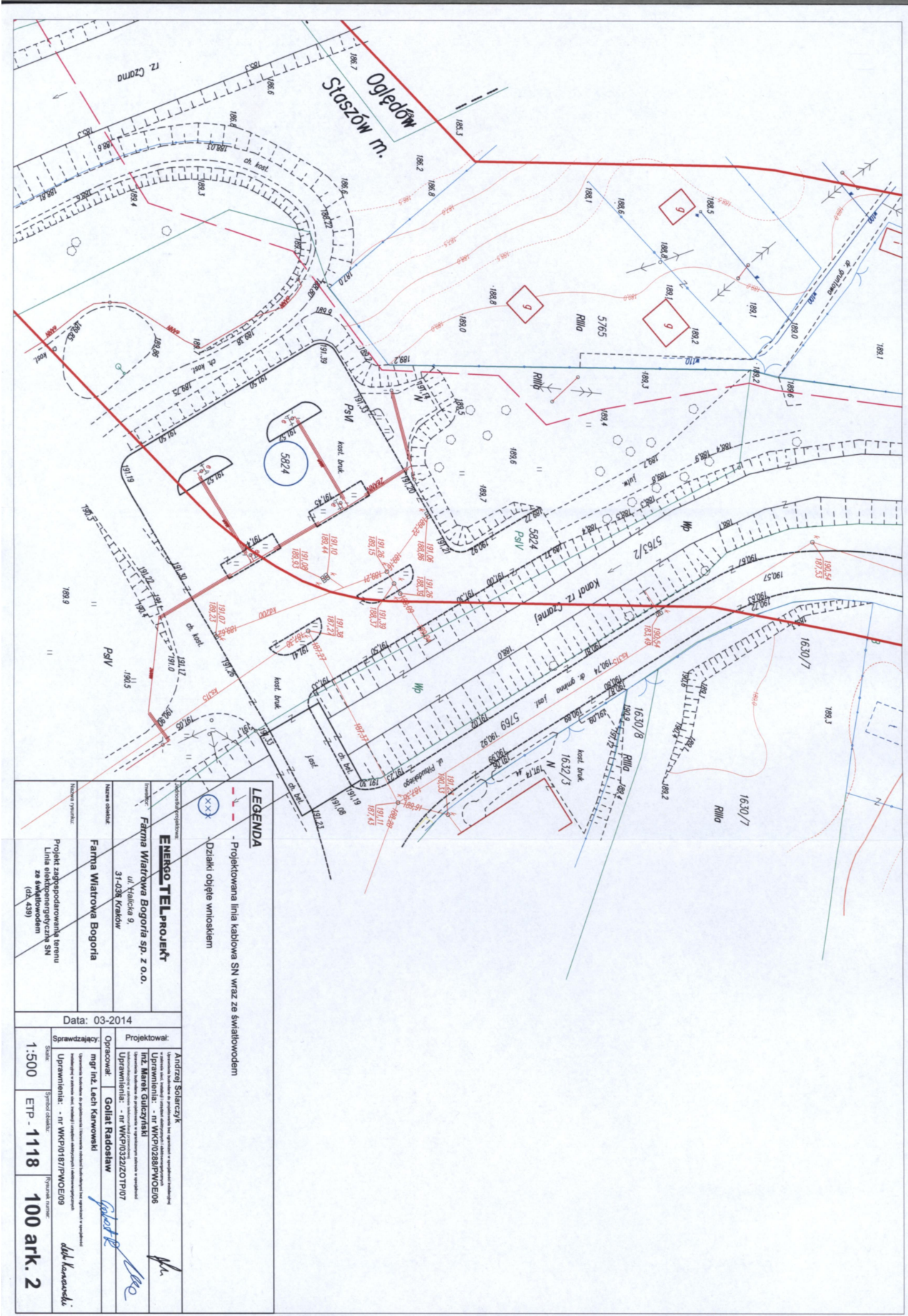
Podjęcie Uchwały przez Radę Miejską w Staszowie w sprawie ustanowienia ograniczonego prawa rzeczowego na rzecz Farmy Wiatrowej Bogoria sp. z o.o. z siedzibą w Krakowie, tj. odpłatnej służebności przesyłu jest podyktowane planowaną budową kabli elektroenergetycznych średniego napięcia, kabla teleinformatycznego-światłowodowego wraz z bednarką Farmy Wiatrowej Bogoria, których przebieg został zaprojektowany między innymi przez działki położone w Staszowie oznaczone numerami ewidencyjnymi: 5448/10, 5824, 5766/5, 5627, 320/4 i 417/1 oraz położone w Dobrej dz. nr 116, Podmaleńcu dz. nr 552 i Mostkach dz. nr 239/1 będące własnością gminy oraz będące w użytkowaniu wieczystym Gminy Staszów. Jak wynika z załączonej dokumentacji przebieg budowy kabli przez działki stanowiące własność Gminy Staszów nie koliduje z należytych ich funkcjonowaniem, gdyż przebiega w pobliżu granic działek. Do służebności przesyłu stosuje się odpowiednio przepisy o służebnościach gruntowych. Koszty związane z ustanowieniem przedmiotowej służebności przesyłu pokryte zostaną przez Farmę Wiatrową Bogoria sp. z o.o. z siedzibą w Krakowie. Ustanowienie służebności przesyłu nastąpi za jednorazowym wynagrodzeniem określonym przez rzeczoznawcę majątkowego powiększonym o podatek od towarów i usług.



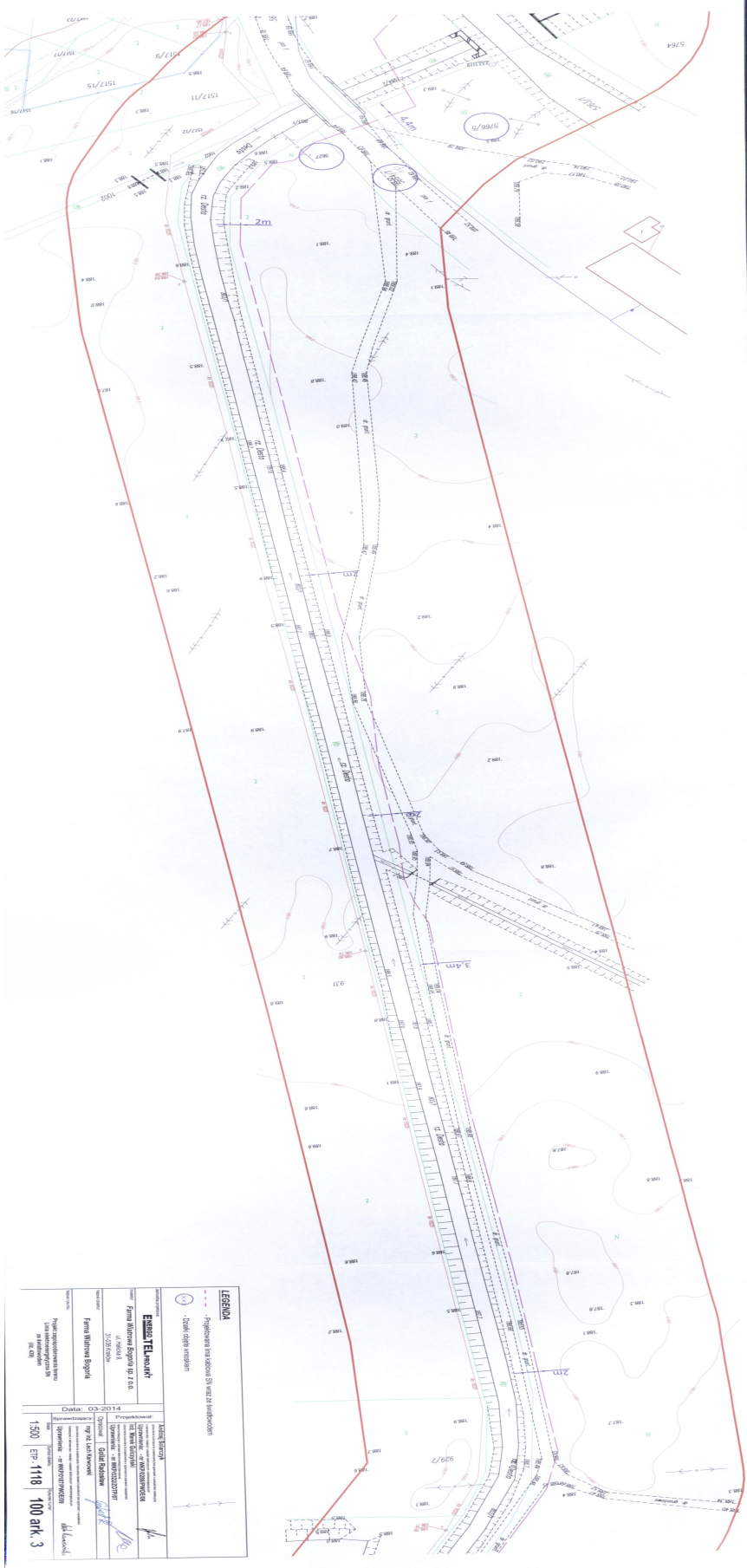
LEGENDA

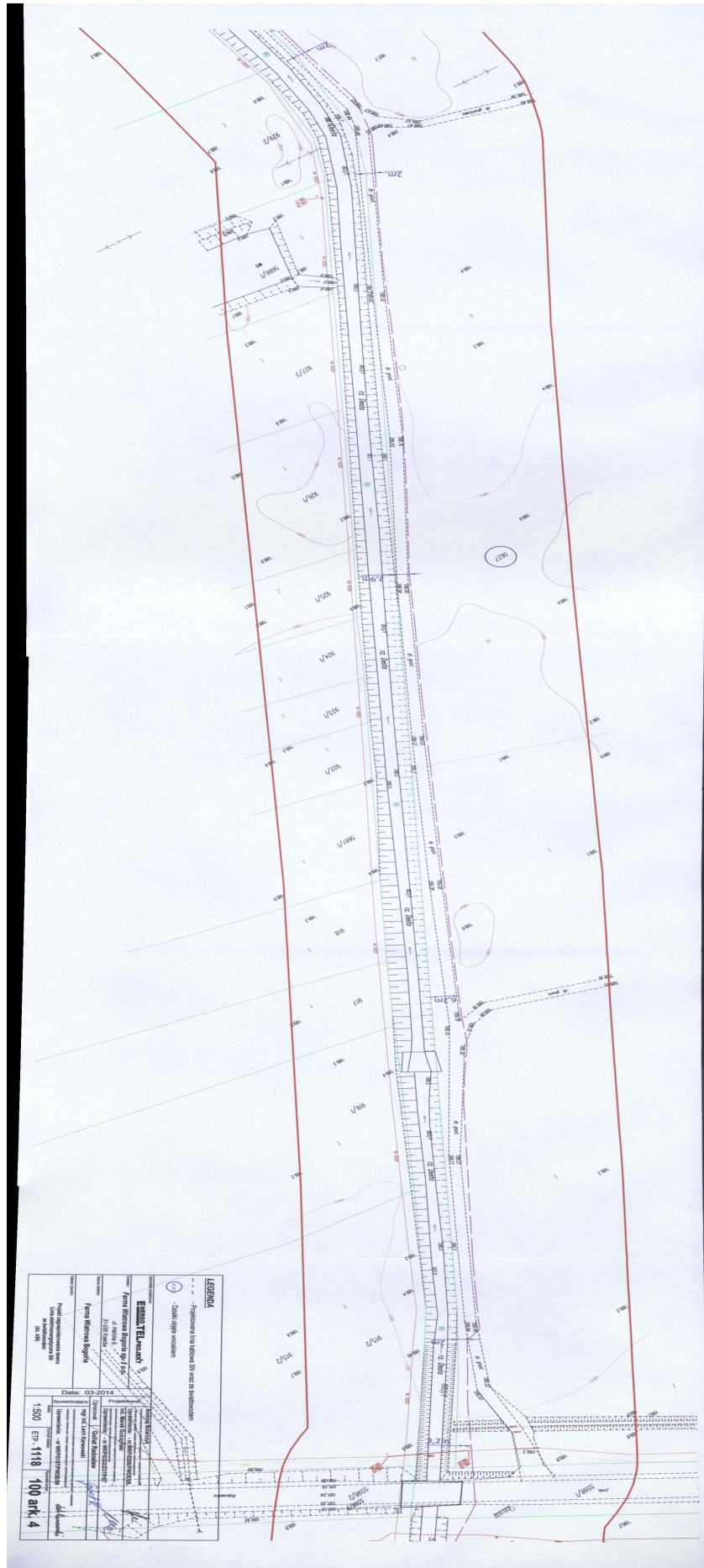
- - - - Projektowana linia kablowa SN wraz ze światłowodem
- - - - Dzielniki objęte wnioskiem
- ⊗⊗⊗ - - - -


Zakładka projektowa		Data: 03-2014	
ENERGO TELPROJEKT		Projektował:	
Farma Wiatrowa Bogoria sp. z o.o. ul. Helińska 9, 31-039 Kraków		Urządzenie: - nr WKP/0288/PW02/08	
Nazwa obiektu: Farma Wiatrowa Bogoria		Uprawnienie: - nr WKP/0322/20/P/07	
Nazwa Wykonawcy: Farma Wiatrowa Bogoria		Opracował: mgr inż. Lech Karłowicz	
Projekt zagospodarowania terenu Linia elektroenergetyczna SN ze światłowodem (dz. 539)		Sprawdził: mgr inż. Lech Karłowicz	
		Skala: 1:500	
		Sprawdził: ETP - 1118	
		Liczba arkuszy: 100 ark. 1	



<p>LEGENDA</p> <p>- - - - - Projektowana linia kablowa SN wraz ze światłowodem</p> <p>⊗⊗⊗ Działki objęte wpisaniem</p>	
<p>ENERGO TELPROJEKT</p> <p>Farnia Wiatrowa Bogoria sp. z o.o. ul. Wycielica 9, 31-038 Kraków</p> <p>Farnia Wiatrowa Bogoria</p> <p>Projekt zagospodarowania terenu ze światłowodem (Dz. 439)</p>	
<p>Data: 03-2014</p>	
<p>Projektował:</p> <p>mgr inż. Marek Gólczyński Uprawnienie: - nr WKP010288/PW0E06</p>	<p>Kierownik:</p> <p>mgr inż. Lech Karwowski Uprawnienie: - nr WKP010322/OTPI07</p>
<p>Sprawdzał:</p> <p>mgr inż. Lech Karwowski</p>	<p>Opiniował:</p> <p>mgr inż. Lech Karwowski</p>
<p>Skala:</p> <p>1:500</p>	<p>Symbol działki:</p> <p>ETP - 1118</p>
<p>Forma: arkusz</p> <p>100 ark. 2</p>	







LEGENDA
--- Projektowane linie wodociągowe przy wadze zero
--- Człony osiowy wodociągów


Firma: TELKOMAR
Firma Wykonawca: Bogdan Sz. z s.c.
ul. Żółtych 3
47-235 Dobry Działek

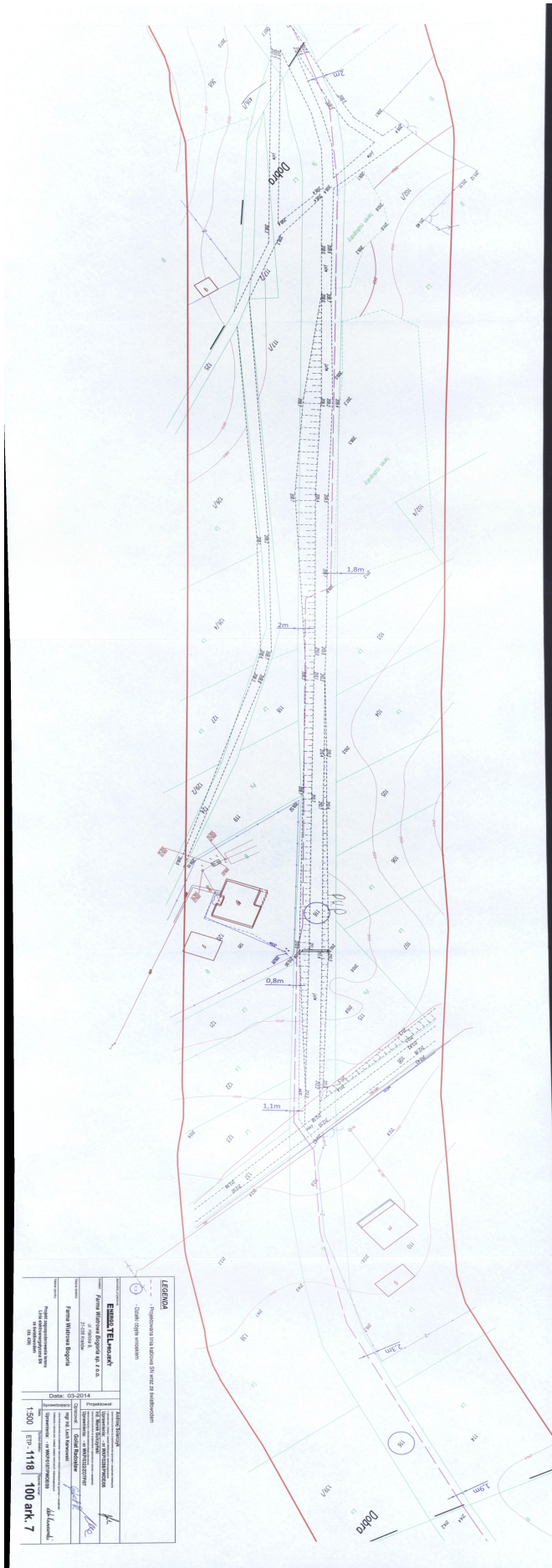
Firma: MAKSYMOWSKI
Firma Wykonawca: Bogdan Sz. z s.c.
ul. Żółtych 3
47-235 Dobry Działek

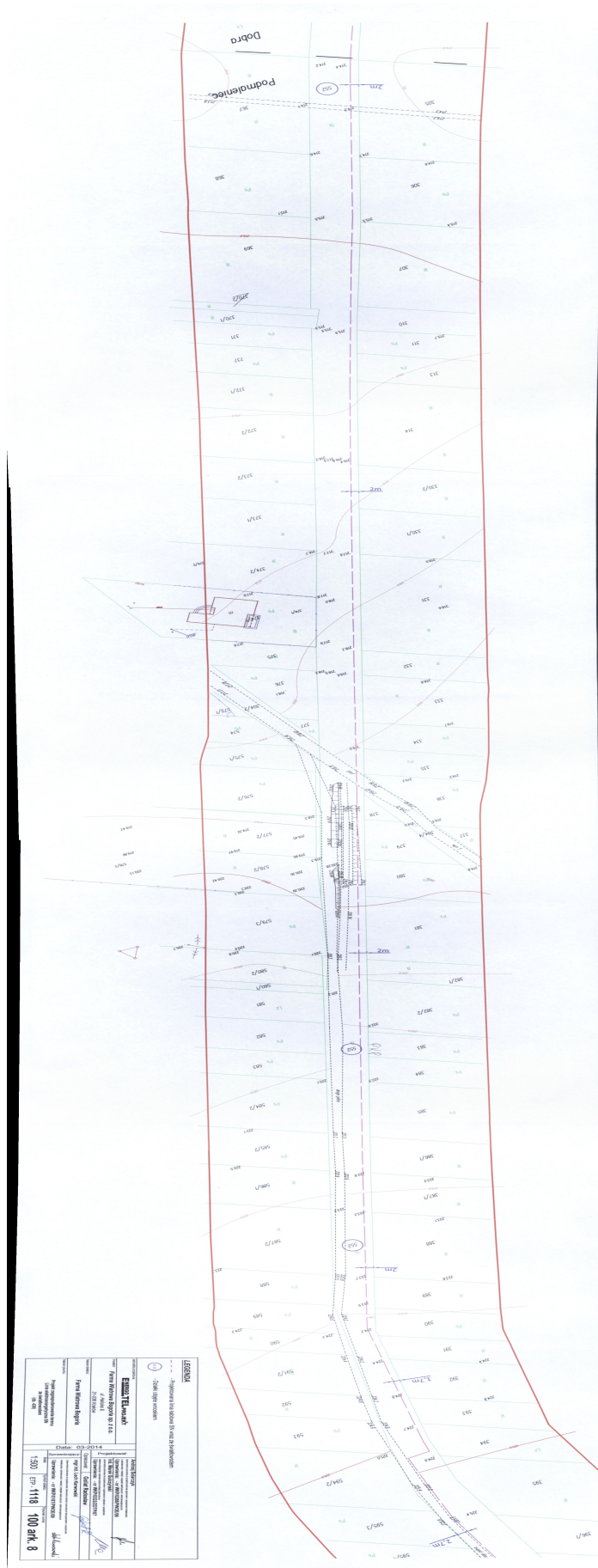
Data: 03-2014


Projektant: *[Signature]*
Kierownik Stacji: *[Signature]*
Inżynier: *[Signature]*
Inżynier: *[Signature]*
Inżynier: *[Signature]*

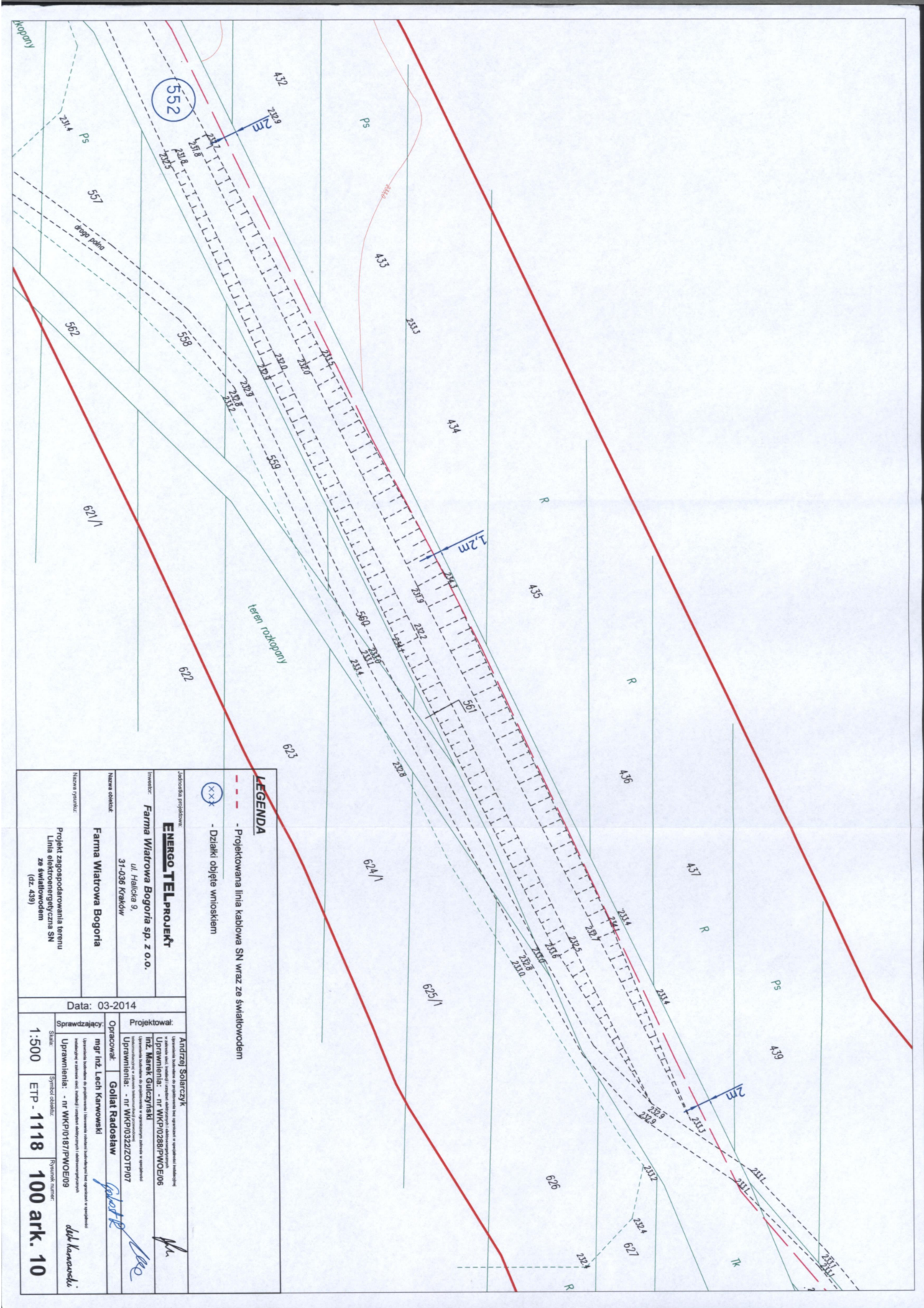
1:300 ETP 1118 100 ark. 5











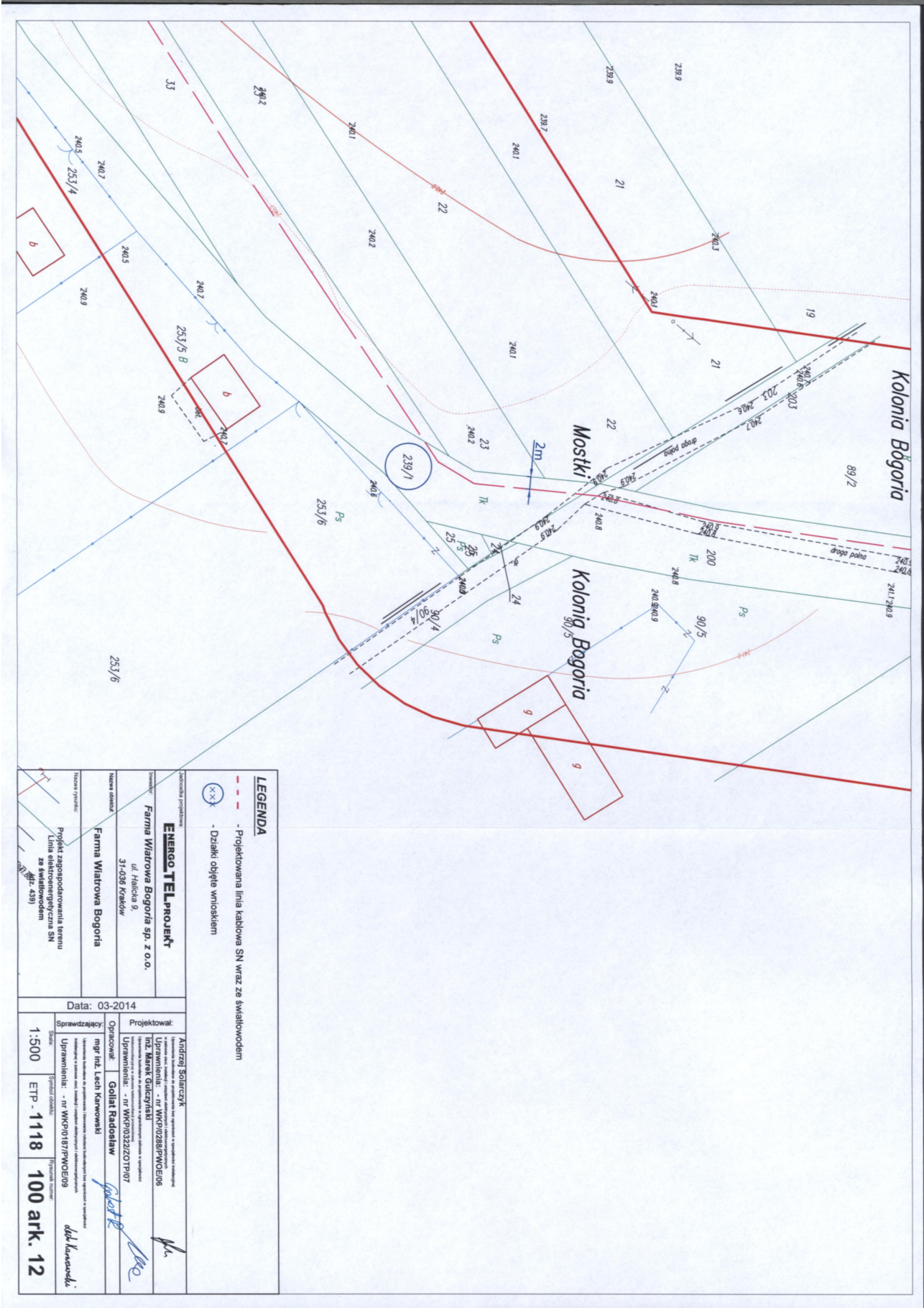
LEGENDA

— - - - - Projektowana linia kablowa SN wraz ze światłowodem

⊗ - - - - - Dzielniki objęte wnioskiem

Nazwa obiektu Farma Wiatrowa Bogoria		Nazwa i adres Farma Wiatrowa Bogoria ul. Halicza 9, 31-426 Kraków	
Nazwa i adres Farma Wiatrowa Bogoria		Nazwa i adres Farma Wiatrowa Bogoria	
Projekt zagospodarowania terenu Linia elektroenergetyczna SN ze 10kV (roz. 431)			
Data: 03-2014			
Projektował: Andrzej Soliński		Sprawdzający: mgr inż. Lech Karwowski	
Uprawnienie: - nr WK/P/0288/PW/0E/06		Uprawnienie: - nr WK/P/0157/PW/0E/09	
Opracował: Gołda Radosław		Uprawnienie: - nr WK/P/0322/OT/07	
Skala: 1:500		Liczba arkuszy: ETP - 1118	
Liczba arkuszy: 100 ark. 10		Podpis: Lech Karwowski	





- LEGENDA**
- - - - - Projektowana linia kablowa SN wraz ze swiatlowodem
 - ⊗ - Dziaki objęte wnioskami

Załącznik projektowy		Data: 03-2014	
ENERGO TELPROJEKT Farma Wiatrowa Bogoria sp. z o.o. ul. Halicza 9, 31-036 Kraków		Projektował: Andrzej Sólarczyk Uprawnienie: - nr WK/P/0288/PW/OE/06 Inż. Marek Guleczyński Uprawnienie: - nr WK/P/0322/OT/P/07	
Nazwa obiektu		Dokument:	
Farma Wiatrowa Bogoria		mgr inż. Lech Karwowski	
Temat projektu		Sprawdzający:	
Projekt zagospodarowania terenu Linia elektroenergetyczna SN 20 kV (42, 439)		1:500	
		ETP - 1118	
		100 ark. 12	