

**UCHWAŁA NR XLVIII/477/14
RADY MIEJSKIEJ W STASZOWIE**

z dnia 27 lutego 2014 r.

**w sprawie wyrażenia zgody na nabycie prawa wieczystego użytkowania gruntu, prawa
wieczystego użytkowania gruntu wraz z własnością boksów garażowych oraz prawa
własności gruntu i boksów garażowych**

Na podstawie art. 18 ust. 2 pkt 9 lit. a ustawy z dnia 8 marca 1990 roku o samorządzie gminnym¹⁾ oraz art. 20 pkt 2, art. 25 ust. 2 w zw. z art. 23 ust. 1 pkt 7 i art. 11 ustawy z dnia 21 sierpnia 1997 roku o gospodarce nieruchomościami²⁾ Rada Miejska w Staszowie uchwała co następuje:

§ 1.

1. Wyrazić zgodę na nabycie na rzecz Gminy Staszów prawa wieczystego użytkowania nieruchomości gruntowej położonej w Staszowie, oznaczonej numerem ewidencyjnym 1006/3 o pow. 587 m.kw., dla której Sąd Rejonowy w Sandomierzu IX Wydział Ksiąg Wieczystych z siedzibą w Staszowie prowadzi Księgę Wieczystą Nr KI1A/00034000/3; prawa wieczystego użytkowania nieruchomości gruntowej położonej w Staszowie, składającej się z działek oznaczonych numerami ewidencyjnymi: 5920/21 o pow. 147 m.kw., 5920/28 o pow. 127 m.kw., 5920/30 o pow. 52 m.kw., 5920/31 o pow. 119 m.kw., 5920/33 o pow. 53 m.kw., 5920/34 o pow. 2878 m.kw. i 5920/38 o pow. 440 m.kw. dla której Sąd Rejonowy w Sandomierzu IX Wydział Ksiąg Wieczystych z siedzibą w Staszowie prowadzi Księgę Wieczystą Nr KI1A/00018576/3; prawa wieczystego użytkowania nieruchomości wraz z własnością boksów garażowych położonej w Staszowie, oznaczonej numerem ewidencyjnym 6193 o pow. 7526 m.kw., dla której Sąd Rejonowy w Sandomierzu IX Wydział Ksiąg Wieczystych z siedzibą w Staszowie prowadzi Księgę Wieczystą Nr KI1A/00012748/8 oraz prawo własności gruntu i boksów garażowych położonego w Staszowie oznaczonego numerem ewidencyjnym 2977/6 o pow. 1143 m.kw., dla którego Sąd Rejonowy w Sandomierzu IX Wydział Ksiąg Wieczystych z siedzibą w Staszowie prowadzi Księgę Wieczystą Nr KI1A/00027508/2.

2. Zgodnie ze Studium uwarunkowań i kierunków zagospodarowania przestrzennego gminy Staszów, uchwalonym uchwałą Nr XIV/139/99 Rady Miejskiej w Staszowie z dnia 21 grudnia 1999 roku działka numer 5920/21 leży na obszarze zieleni (parki, cmentarze); działki numer: 5920/28, 5920/30, 5920/31, 5920/33, 5920/34, 5920/38 i 1006/3 leżą na obszarze zabudowanym: mieszkaniowo - usługowym; działki numer 2977/6 i 6193 leżą na obszarze zabudowanym: gospodarczym.

3. Szczegółowe położenie i oznaczenie nieruchomości, o których mowa w ust. 1 określają mapy stanowiące załącznik do uchwały.

¹⁾(jednolity tekst: Dz.U. z 2013 roku poz. 594; zmiany Dz.U. z 2013 roku: poz. 645,1318)

²⁾(jednolity tekst Dz. U. z 2010 roku Nr 102 poz. 651; zmiany z 2010 roku: Dz. U. Nr 106 poz. 675, Nr 143 poz. 963, Nr 155 poz. 1043, Nr 197 poz. 1307, Nr 200 poz. 1323; z 2011 roku Nr 64 poz. 341, Nr 115 poz. 673, Nr 130 poz. 762, Nr 106 poz. 622, Nr 135 poz. 789, Nr 129 poz. 732, Nr 187 poz. 1110, Nr 163 poz. 981, Nr 224 poz. 1337; z 2012 roku poz. 908, poz. 951, poz. 1256, poz. 1429, poz. 1529; z 2013 roku poz. 829, 1238; z 2014 roku poz. 40)

§ 2.

Wykonanie uchwały powierza się Burmistrzowi Miasta i Gminy Staszów.

§ 3.

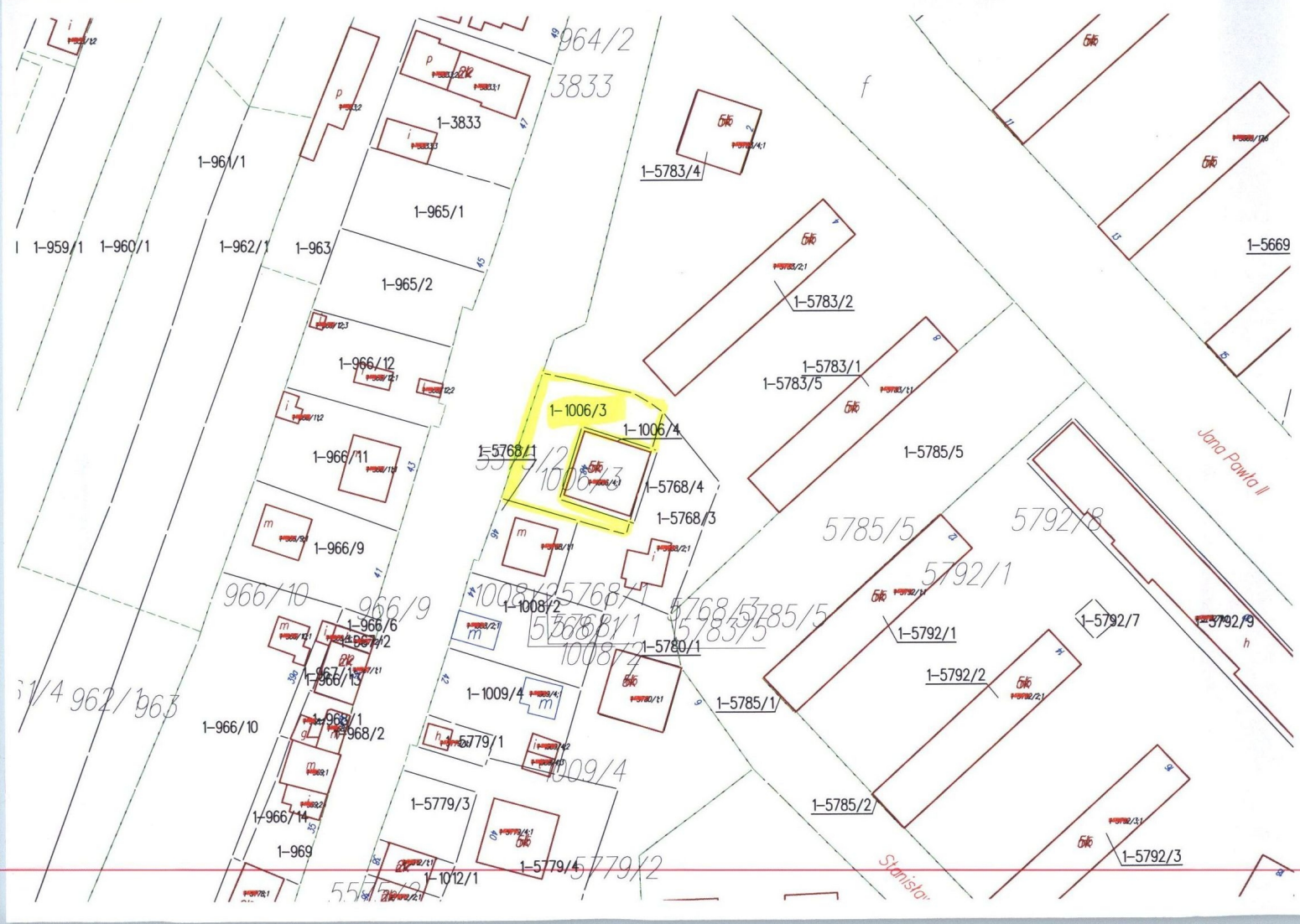
Uchwała wchodzi w życie z dniem podjęcia.

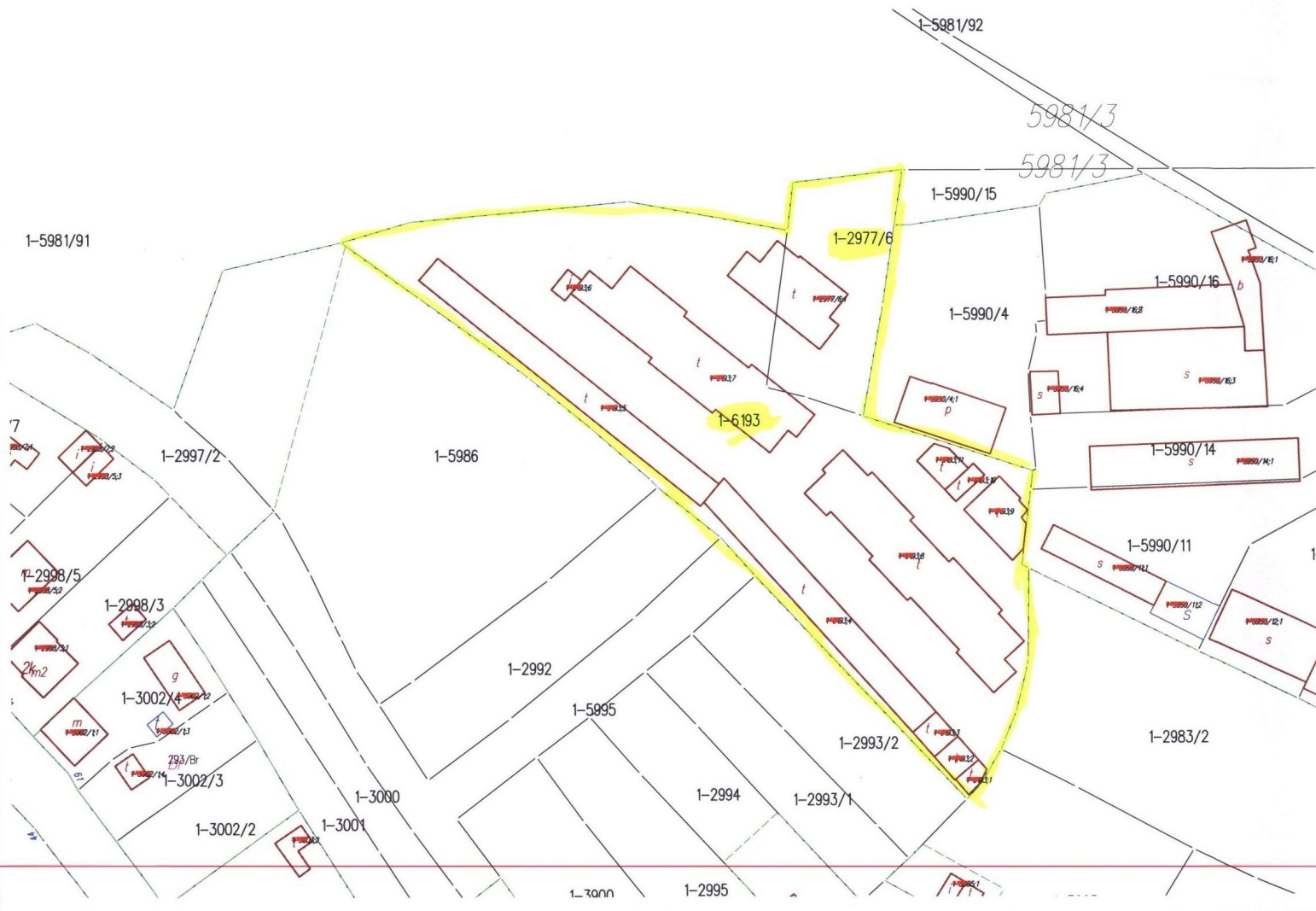
Przewodniczący Rady
Miejskiej

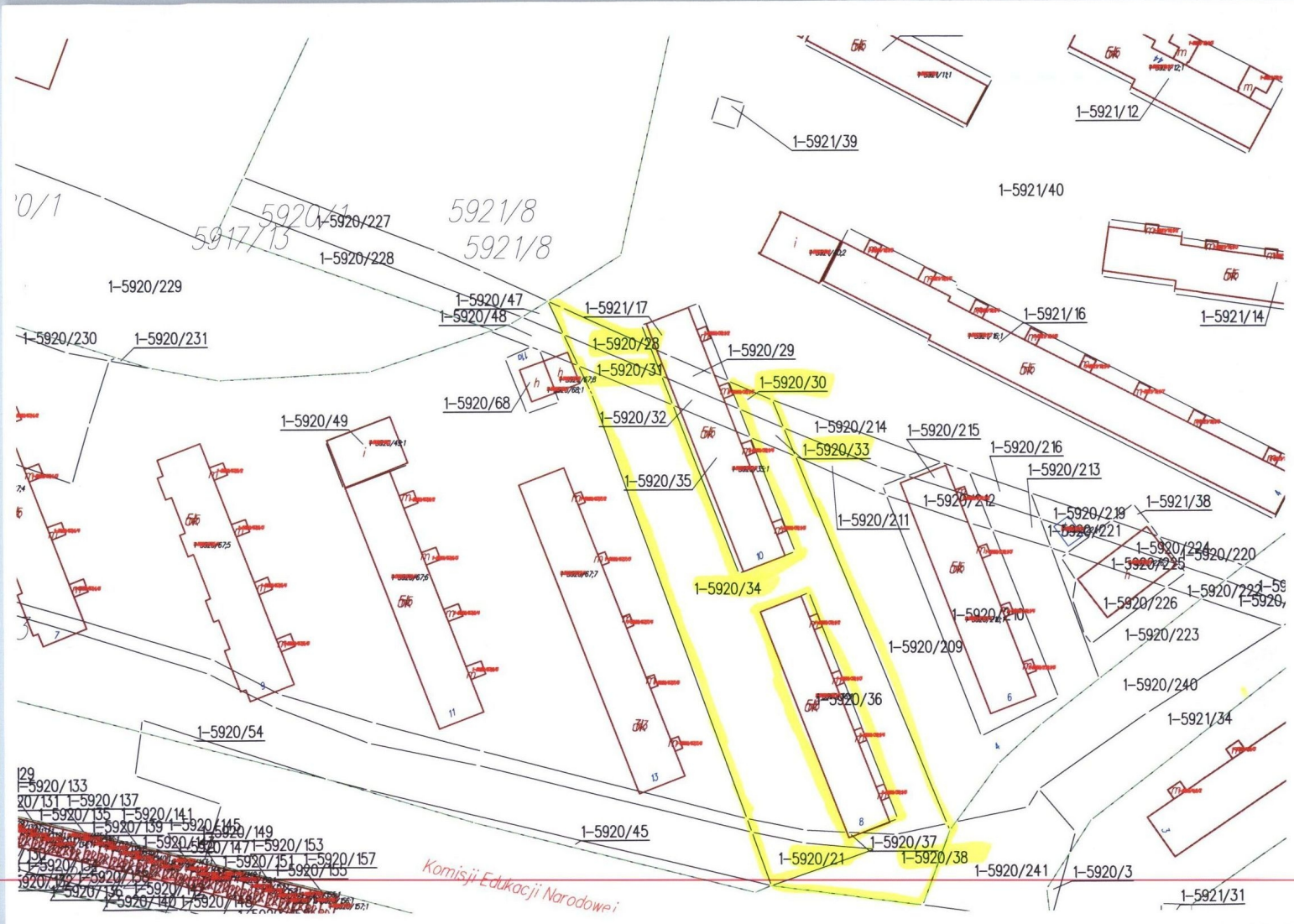
Kryspin Bednarczyk

Uzasadnienie

Zgodnie ze Studium uwarunkowań i kierunków zagospodarowania przestrzennego gminy Staszów, uchwalonym uchwałą Nr XIV/139/99 Rady Miejskiej w Staszowie z dnia 21 grudnia 1999 roku działka numer 5920/21 leży na obszarze: zieleni (parki, cmentarze); działki numer 5920/28, 5920/30, 5920/31, 5920/33, 5920/34, 5920/38 i 1006/3 leżą na obszarze zabudowanym: mieszkaniowo- usługowym; działki numer: 2977/6 i 6193 leżą na obszarze zabudowanym: gospodarczym. Działki numer 6193 i 2977/6 zabudowane są garażami użytkowymi przez mieszkańców Staszowa i stanowią przedmiot najmu. Przejęcie nieruchomości przyczyni się do właściwego zagospodarowania terenu. Działki numer 5920/21, 5920/28, 5920/30, 5920/31, 5920/33, 5920/34, 5920/38 i 1006/3 stanowią zielen przylegającą do budynków wielomieszkaniowych.







Komisji Edukacji Narodowej