


RAPORT Z KONSULTACJI SPOŁECZNYCH

INWESTYCJA:

„ŚWIETOKRZYSKA ŚCIEŻKA ROWEROWA – ODCINEK OD GRANICY GMINY STASZÓW DO SKRZYŻOWANIA Z DW 757 W M. STASZÓW: ROZBUDOWA DW 764 OD KM 45+907 DO KM 55+021”

LOKALIZACJA:	województwo świętokrzyskie, powiat staszowski, gmina Staszów
INWESTOR:	Świętokrzyski Zarząd Dróg Wojewódzkich w Kielcach ul. Jagiellońska 72 25-602 Kielce
ZAMAWIAJĄCY:	Gmina Staszów ul. Opatowska 31 28-200 Staszów
JEDNOSTKA PROJEKTOWA:	Collect Consulting ul. Rolna 14, 40-555 Katowice

IMIĘ I NAZWISKO	SPECJALNOŚĆ	NR UPRAWNIENI	PODPIS	DATA
Projektant: mgr inż. Marcin Bera	Drogowa	MAP/0245/POOD/09		03.2017

Spis Treści:

1. Przedmiot przeprowadzonych konsultacji społecznych	4
2. Przebieg, daty i miejsce przeprowadzonych konsultacji	4
2.1. Ogłoszenie na stronie Biuletynu Informacji Publicznej Gminy i Miasta Staszów – www.bip.staszow.pl	6
2.2. Ogłoszenie na oficjalnej stronie Gminy i Miasta Staszów - www.staszow.pl	7
2.3. Ogłoszenie na oficjalnej stronie Świętokrzyskiego Zarządu Dróg Wojewódzkich w Kielcach - www.szdw.kielce.com.pl	8
.....	8
2.4. Formularz do zgłaszania wniosków w ramach konsultacji społecznych	9
3. Zgłoszone wnioski	9

Z1 – Zestawienie wniosków

1. Przedmiot przeprowadzonych konsultacji społecznych

Niniejszy raport podsumowuje konsultacje społecznie przeprowadzone dla projektu pod nazwą „Świętokrzyska ścieżka rowerowa – odcinek od granicy Gminy Staszów do skrzyżowania z DW 757 w m. Staszów: rozbudowa DW764 od km 45+907 do km 55+021” przeprowadzone przez Gminę Staszów, Świętokrzyski Zarząd Dróg Wojewódzkich w Kielcach oraz firmę Collect Consulting S.A.

Celem konsultacji społecznych było zapoznanie zainteresowanych mieszkańców gminy Staszów z planowaną inwestycją. Na spotkaniu przedstawiono koncepcję przebudowy drogi wojewódzkiej 764 na odcinku od granicy Gminy Staszów do końca zakresu – skrzyżowania z ul. Langiewicza w Staszowie, w szczególności omawiając przejście drogi przez miejscowość Wola Osowa.

Dzięki przeprowadzonym konsultacjom miejscowa społeczność miała możliwość zgłosić wnioski i uwagi dotyczące inwestycji i wypowiedzieć się w sprawie rozbudowywanej drogi. Wnioski te zostaną wykorzystane do opracowywania ostatecznej wersji koncepcji.

2. Przebieg, daty i miejsce przeprowadzonych konsultacji

Konsultacje społeczne dotyczące przebudowy DW 764 obejmowały następujące etapy:

- powiadomienie społeczeństwa o rozpoczęciu konsultacji społecznych poprzez wywieszenie ogłoszeń w urzędzie oraz informacje na stronach internetowych
- zapoznanie społeczeństwa z udostępnionymi materiałami
- bezpośrednie spotkanie informacyjne ze społeczeństwem
- zebranie wniosków i opinii złożonych przez społeczeństwo

Ogłoszenie o rozpoczęciu konsultacji oraz informacje dotyczące planowanego przedsięwzięcia zostały udostępnione w siedzibie Gminy Staszów oraz zamieszczone w Internecie. Materiały informacyjne zawierające planowane zagospodarowanie pasa drogowego zostały udostępnione na stronie internetowej Świętokrzyskiego Zarządu Dróg Wojewódzkich. W trakcie konsultacji społecznych zorganizowano także spotkanie informacyjne z zainteresowanymi mieszkańcami, odbyło się ono dnia **9.03.2017 (godz. 14.00)** w siedzibie **OSP Wola Osowa**. W spotkaniu wzięło udział kilkudziesięciu mieszkańców zainteresowanych inwestycją. Poza nimi w spotkaniu uczestniczyli przedstawiciele Powiatu Staszowskiego, Gminy Staszów, Świętokrzyskiego Zarządu Dróg Wojewódzkich oraz firmy Collect Consulting S.A.

Spotkanie otworzył Kierownik Wydziału Inwestycji i Planowania Przestrzennego Urzędu Miasta i Gminy Staszów, Pan Grzegorz Klimek, przedstawiając zebrany cel spotkania. Następnie głos zabrał Projektant, Pan Marcin Bera, omawiając szczegółowo przebieg planowanej inwestycji oraz prosząc zebranych o zadawanie pytań na bieżąco, podczas omawiania fragmentów których dotyczą pytania.

Zebrani mieszkańcy Woli Osowej prosili o wyjaśnienia szczegółów proponowanych rozwiązań. Wśród najczęściej pojawiających się pytań znalazły się kwestie:

- zbliżenia pasa drogowego do istniejącego budynku i ewentualnych kolizji z uzbrojeniem działki
- wywłaszczenia nieruchomości
- odwodnienia planowanej inwestycji – miejsc wykonania rowów odkrytych i krytych
- lokalizacji i szerokości zjazdów indywidualnych na posesje
- lokalizacji zatok autobusowych

Kwestie prawne i organizacyjne dotyczące możliwości lokalizacji nowych zjazdów indywidualnych szczegółowo wyjaśnił Dyrektor ds. Przygotowania i Realizacji Inwestycji Świętokrzyskiego Zarządu Dróg Wojewódzkich, Pan Karol Rożek.

Pozostałe kwestie zostały omówione przez Projektanta.

Pan Grzegorz Klimek poinformował zebranych o możliwości wnoszenia wniosków, uwag i zastrzeżeń na formularzach dostępnych na spotkaniu oraz na stronach internetowych i w siedzibach ŚZDW i UMiG Staszów. Zebrani zostali poinformowani o nieprzekraczalnym terminie składania podpisanych druków ustalonym 15 marca 2017 w siedzibie Urzędu Miasta i Gminy lub w siedzibie Wykonawcy, a także faksem lub emailem do Wykonawcy. Na tym spotkanie zakończono.

2.1. Ogłoszenie na stronie Biuletynu Informacji Publicznej Gminy i Miasta Staszów – www.bip.staszow.pl

Rozmiar tekstu [Zwiększ](#) | [Wyrzuć](#) | [Zmniejsz](#)

Szukaj... Szukaj...

STRONA GŁ.	ZAMÓWIENIA PUBLICZNE	AKTY PRAWA LOKALNEGO	RADA MIEJSKA	WŁADZE	UMIG	PRZETARGI NA NIERUCHOMOŚCI
------------	----------------------	----------------------	--------------	--------	------	----------------------------

Urząd Miasta i Gminy w Staszowie
ul. Opatowska 31
28 - 200 Staszów
woj. świętokrzyskie

- Jesteś tutaj:
- [Home](#)
- [Konsultacje](#)
- Zaproszenie do konsultacji projektu pn: „Świętokrzyska ścieżka rowerowa – odcinek od granicy Gminy Staszów do skrzyżowania z DW 757 w m. Staszów: rozbudowa DW 764 od km 45+907 do km 55+021”

Menu Główne

- » [Strona Główna](#)
- » [Ogłoszenia/Obwieszczenia](#)
- » [Regulaminy](#)
- » [Petycje](#)
- » [Jednostki Organizacyjne](#)
- » [Jednostki Pomocnicze](#)
- » [Spółki prawa handlowego](#)
- » [Publicznie dostępny wykaz danych](#)
- » [Organizacje pozarządowe](#)
- » [Kontrole](#)
- » **[Konsultacje](#)**
- » [Wybory ławników](#)
- » [Ewidencje i Rejestry](#)
- » [Informacje nieudostępnione](#)
- » [Pliki do pobrania](#)
- » [Redakcja BIP](#)
- » [Wybory i referenda](#)
- » [Plany i Strategie](#)
- » [Ponowne wykorzystanie](#)

Urząd Miasta i Gminy

- » [Schemat Organizacyjny](#)
- » [Nabór na wolne stanowiska](#)
- » [Wydziały](#)
- » [Statut](#)
- » [Zarządzanie Kryzysowe](#)

Zaproszenie do konsultacji projektu pn: „Świętokrzyska ścieżka rowerowa – odcinek od granicy Gminy Staszów do skrzyżowania z DW 757 w m. Staszów: rozbudowa DW 764 od km 45+907 do km 55+021”

- [Drukuj](#)
- [E-mail](#)

Kategoria: [Konsultacje](#)
Opublikowano: 01 marzec 2017
Odsłony: 73

Informujemy, iż Urząd Miasta i Gminy w Staszowie opracowuje dokumentację obejmującą Studium Wykonalności z Koncepcją Programowo-Przestrzenną oraz uzyskanie decyzji środowiskowej i wykonanie Programu Funkcjonalno - Użytkowego dla zadania pn: „Świętokrzyska ścieżka rowerowa – odcinek od granicy Gminy Staszów do skrzyżowania z DW 757 w m. Staszów: rozbudowa DW 764 od km 45+907 do km 55+021”.

Przygotowano Koncepcję Programowo – Przestrzenną, którą przedkładamy do konsultacji. W związku z powyższym proszę o zgłaszanie wniosków, uwag oraz zastrzeżeń w odniesieniu do przedstawionego dokumentu.

Wnioski, uwagi oraz zastrzeżenia należy nadsyłać:

- pocztą na adres: 1. Urząd Miasta i Gminy w Staszowie, ul. Opatowska 31, 28-200 Staszów

2. Collect Consulting S.A. ul. Rolna 14, 40-555 Katowice

- faksem na nr:

1. 15 884 83 04

2. 32 203 20 53 w. 25

- e-mailem na adres:

1. biuro@staszow.pl

2. biuro@collect.pl

na załączonym formularzu w terminie od 01 marca 2017r. do 15 marca 2017r.

Odpowiedzialny za przeprowadzenie konsultacji jest Wydział Inwestycji i Planowania Przestrzennego Urzędu Miasta i Gminy Staszów.

Koncepcja Programowo-Przestrzenna będąca przedmiotem konsultacji oraz formularz konsultacji dostępne są pod poniższymi linkami w wersji elektronicznej.

[Koncepcja Programowo-Przestrzenna](#)

[Formularz konsultacji](#)

2.2. Ogłoszenie na oficjalnej stronie Gminy i Miasta Staszów - www.staszow.pl



Urząd Miasta i Gminy w Staszowie
tel.: 15 864 83 05
fax: 15 864 83 04

Straż Miejska
tel.: 15 864 83 71

biuro@staszow.pl
Newsletter Kontakt Redakcja

Strona główna Samorząd Miasto i Gmina Dla Mieszkańca Dla Turysty Dla Przedsiębiorcy

Strona główna / Dla Mieszkańca / Aktualności / Konsultacje społeczne projektu pn: „Świętokrzyska ścieżka rowerowa – odcinek od granicy Gminy Staszów do skrzyżowania z DW 757 w m. Staszów: rozbudowa DW 764 od km 45+907 do km 55+021

Konsultacje społeczne projektu pn: „Świętokrzyska ścieżka rowerowa – odcinek od granicy Gminy Staszów do skrzyżowania z DW 757 w m. Staszów: rozbudowa DW 764 od km 45+907 do km 55+021

Urząd Miasta i Gminy w Staszowie jest w trakcie opracowania dokumentacji obejmującej **Studium Wykonalności z Koncepcją Programowo - Przestrzenną oraz uzyskanie decyzji środowiskowej i wykonanie Programu Funkcjonalno - Użytkowego dla zadania pn: „Świętokrzyska ścieżka rowerowa – odcinek od granicy Gminy Staszów do skrzyżowania z DW 757 w m. Staszów: rozbudowa DW 764 od km 45+907 do km 55+021”.**

W związku z powyższym istnieje możliwość zgłaszania wniosków, uwag oraz zastrzeżeń w odniesieniu do przedstawionego dokumentu.
Wnioski, uwagi oraz zastrzeżenia należy nadsyłać:

a) pocztą na adres:

- Urząd Miasta i Gminy w Staszowie, ul. Opatowska 31, 28-200 Staszów,
- Collect Consulting S.A. ul. Rolna 14, 40-555 Katowice;

b) faksem na nr:

- 15 864 83 04,
- 32 203 20 53 w. 25;

c) e- mailem na adres:

- biuro@staszow.pl
- biuro@collect.pl

na załączonym formularzu w terminie od **1 marca 2017 r.** do **15 marca 2017 r.**
Odpowiedzialny za przeprowadzenie konsultacji jest Wydział Inwestycji i Planowania Przestrzennego Urzędu Miasta i Gminy Staszów.
Koncepcja Programowo - Przestrzenna będąca przedmiotem konsultacji oraz formularz konsultacji dostępne są pod poniższymi linkami w wersji elektronicznej.

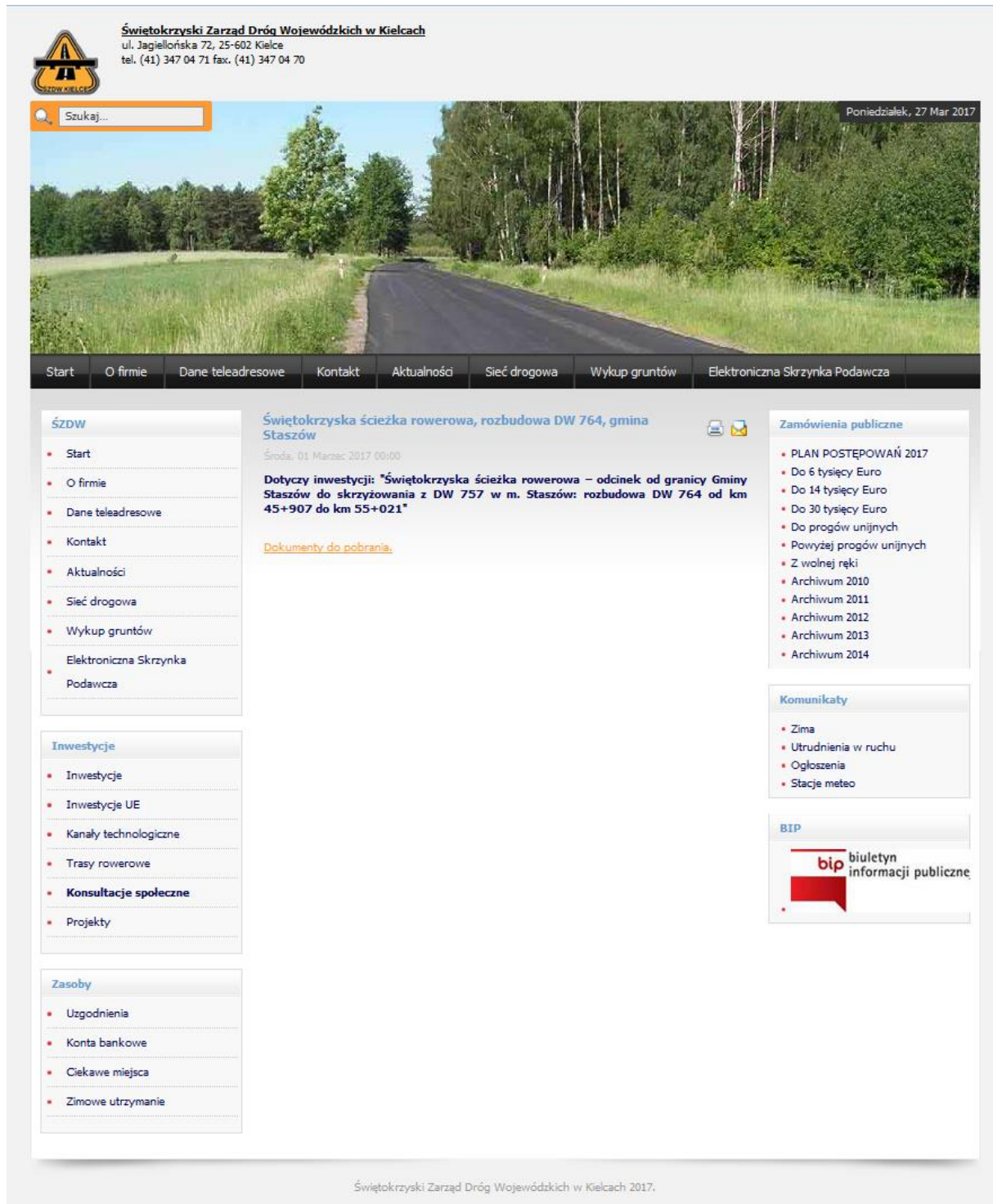
- [Koncepcja Programowo-Przestrzenna](#)
- [Formularz konsultacji](#)

W dniu **9 marca 2017 roku**, o godz. **13:00**, w budynku **Ochotniczej Straży Pożarnej w Woli Osowej** odbędzie się spotkanie z autorami projektu „Koncepcji Programowo – Przestrzennej ...” z firmy Collect Consulting. Zapraszamy mieszkańców zainteresowanych realizacją przedmiotowej inwestycji na spotkanie.

06-03-2017, Grzegorz Nizialek

Wydrukuj Pobierz pdf Wyślij e-mailem

2.3. Ogłoszenie na oficjalnej stronie Świętokrzyskiego Zarządu Dróg Wojewódzkich w Kielcach - www.szdw.kielce.com.pl



Świętokrzyski Zarząd Dróg Wojewódzkich w Kielcach
ul. Jagiellońska 72, 25-602 Kielce
tel. (41) 347 04 71 fax. (41) 347 04 70

Śzuki...

Poniedziałek, 27 Mar 2017

Start O firmie Dane teled adresowe Kontakt Aktualności Sieć drogowa Wykup gruntów Elektroniczna Skrzynka Podawcza

ŚZDW

- Start
- O firmie
- Dane teled adresowe
- Kontakt
- Aktualności
- Sieć drogowa
- Wykup gruntów
- Elektroniczna Skrzynka Podawcza

Inwestycje

- Inwestycje
- Inwestycje UE
- Kanady technologiczne
- Trasy rowerowe
- Konsultacje społeczne
- Projekty

Zasoby

- Uzgodnienia
- Konta bankowe
- Ciekawe miejsca
- Zimowe utrzymanie

Świętokrzyska ścieżka rowerowa, rozbudowa DW 764, gmina Staszów

Środa, 01 Marzec 2017 00:00

Dotyczy inwestycji: "Świętokrzyska ścieżka rowerowa – odcinek od granicy Gminy Staszów do skrzyżowania z DW 757 w m. Staszów: rozbudowa DW 764 od km 45+907 do km 55+021"

[Dokumenty do pobrania.](#)

Zamówienia publiczne

- PLAN POSTĘPOWAŃ 2017
- Do 6 tysięcy Euro
- Do 14 tysięcy Euro
- Do 30 tysięcy Euro
- Do progów unijnych
- Powyżej progów unijnych
- Z wolnej ręki
- Archiwum 2010
- Archiwum 2011
- Archiwum 2012
- Archiwum 2013
- Archiwum 2014

Komunikaty





- Zima
- Utrudnienia w ruchu
- Ogłoszenia
- Stacje meteo

BIP

bip biuletyn informacji publicznej

Świętokrzyski Zarząd Dróg Wojewódzkich w Kielcach 2017.

2.4. Formularz do zgłaszania wniosków w ramach konsultacji społecznych

	
<p>Inwestor:</p>  <p style="text-align: center;">Świętokrzyski Zarząd Dróg Wojewódzkich w Kielcach ul. Jagiellońska 72, 25-602 Kielce</p>	<p>Zamawiający:</p>  <p style="text-align: center;">Gmina i Miasto Staszów ul. Opatowska 31 28-200 Staszów</p>
<p>Wykonawca:</p>  <p style="text-align: center;">Collect Consulting S.A. ul. Rolna 14 40-555 Katowice</p>	
<p style="text-align: center;">WNIOSKI, UWAGI, ZASTRZEŻENIA Dotyczące rozbudowy drogi wojewódzkiej nr 764, zgłoszone w okresie konsultacji społecznych pn.:</p> <p style="text-align: center;">„Świętokrzyska ścieżka rowerowa – odcinek od granicy Gminy Staszów do skrzyżowania z DW 757 w m. Staszów; rozbudowa DW 764 od km 45+907 do km 55+021”.</p>	
<p>Zoścazajacy: Imię i nazwisko lub nazwa firmy *</p> <p>Adres *</p>	
<p>Treść wniosków, uwag i zastrzeżeń:</p>	
<p style="text-align: center;">(miejscowość, data) (czytelny podpis zgłaszającego) *</p>	
<p>* dane obowiązkowe</p> <p>Informacje dodatkowe:</p> <ol style="list-style-type: none"> 1. Wniosek, uwagę, zastrzeżenie może złożyć zainteresowana osoba prawna lub fizyczna tylko w formie pisemnej, z wykorzystaniem niniejszego wzoru druku. 2. Bezwzględnie obowiązuje podpisanie wypelnionego druku. Wniosek, uwagę, zastrzeżenie złożone na druku bez podpisu nie będą rozpatrywane. 3. Wypelniony wniosek winien być złożony w terminie od dnia ..2017r. do ..2017r. w Gminie Staszów, lub przesłać: <ul style="list-style-type: none"> - Poczta na adres: <li style="margin-left: 40px;">Collect Consulting S.A. ul. Rolna 14 40-555 Katowice - Faksem na nr: 032 203 20 53 w. 25 - Mailed na adres: biuro@collect.pl, dołączając skan wypelnionego druku 	
<p><small>Collect Consulting S.A. 40-555 Katowice, ul. Rolna 14 tel.: 032 203 20 53, fax: 032 203 20 53 w. 25 e-mail: biuro@collect.pl, www.collect.pl</small></p>	

3. Zgłoszone wnioski

Do dnia 15.03.2017 wpłynęło 15 wniosków z czego jeden z nich został wycofany przez wnioskodawcę. Większość zgłoszeń dotyczy działek i zabudowań w miejscowości Wola Osowa. Główną tematyką są prośby o budowę zjazdów na działki, poszerzenie projektowanych zjazdów, wątpliwości co do zajęcia części działek przy okazji poszerzania pasa drogowego DW764, a także sprzeciwy wobec lokalizacji zatok autobusowych. Każdy postulat i opinia zawarta we wnioskach zostały przeanalizowane przez Projektanta. Zestawienie wniosków wraz z numerami działek, których dotyczą, wnioskodawcami oraz odpowiedzią Projektanta zostało załączone do niniejszego raportu.