

**UCHWAŁA NR XXXVIII/326/2021
RADY MIEJSKIEJ W STASZOWIE**

z dnia 25 stycznia 2021 r.

**w sprawie ustanowienia służebności przejścia i przejazdu przez nieruchomości stanowiącą własność
Gminy Staszów**

Na podstawie art. 18 ust. 2 pkt 9 lit. a ustawy z dnia 8 marca 1990 roku o samorządzie gminnym (tekst jednolity Dz. U. z 2020 roku poz. 713 z późn. zm.¹⁾), art. 13 ust. 1 ustawy z dnia 21 sierpnia 1997 roku o gospodarce nieruchomościami (tekst jednolity Dz. U. z 2020 roku poz. 1990 z późn. zm.²⁾) oraz art. 285 § 1 ustawy z dnia 23 kwietnia 1964 roku - Kodeks cywilny (tekst jednolity Dz. U. z 2020 roku poz. 1740 z późn. zm.³⁾) - Rada Miejska w Staszowie uchwała co następuje:

§ 1.

1. Wyrazić zgodę na ustanowienie służebności przechodu i przejazdu przez działki stanowiące własność Gminy Staszów położone w Staszowie przy ulicy Jana Pawła II, oznaczone numerami ewidencyjnymi 5801/10 i 5802/14, dla których prowadzone są w Sądzie Rejonowym w Staszowie IV Wydział Ksiąg Wieczystych księgi wieczyste nr KI1A/00028578/0 i KI1A/00037468/2, na rzecz każdorazowego właściciela nieruchomości oznaczonej numerami ewidencyjnymi: 5802/9, 5802/11 i 5802/13.
2. Ustalona służebność przebiega od działki oznaczonej numerem ewidencyjnym 5784 - droga publiczna - ulica Jana Pawła II, na szerokości 5 metrów przez działki oznaczone numerami ewidencyjnymi 5801/10 i 5802/14, w sposób określony na mapie stanowiącej załącznik do uchwały.
3. Ustanawiana służebność ma charakter odpłatny.

§ 2.

Wykonanie uchwały powierza się Burmistrzowi Miasta i Gminy Staszów.

§ 3.

Uchwała wchodzi w życie z dniem podjęcia.

Przewodniczący Rady
Miejskiej

Ireneusz Kwiecjasz

¹⁾ zmiany: Dz. U z 2020 roku poz. 1378

²⁾ zmiany: Dz. U. z 2019 roku poz.2020

³⁾ zmiany: Dz. U. z 2019 roku poz. 1495

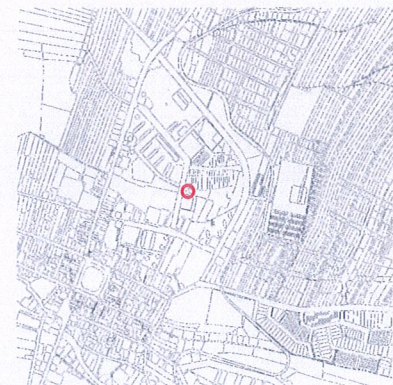
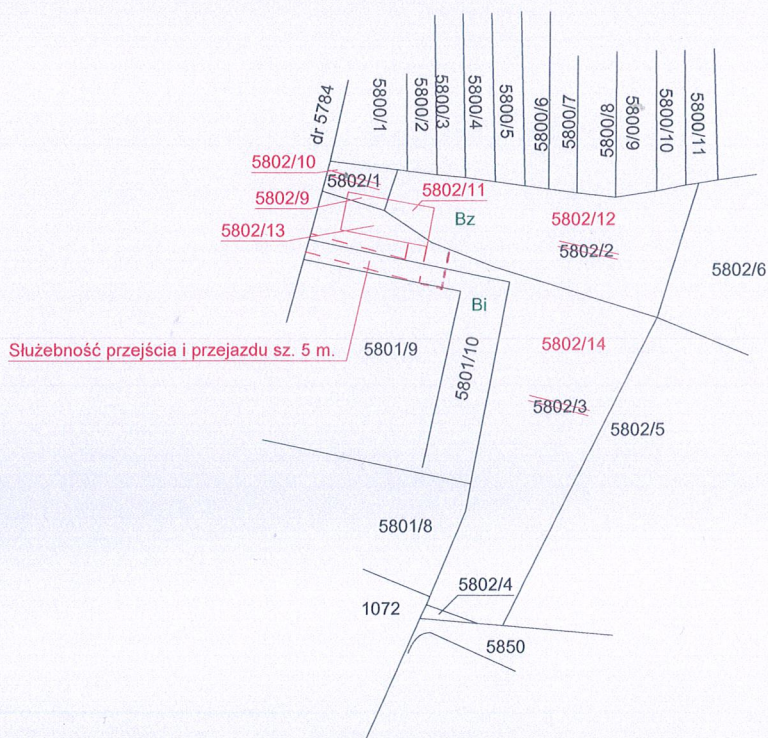
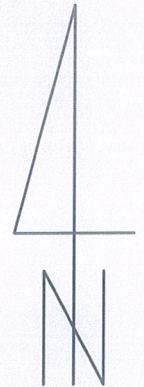
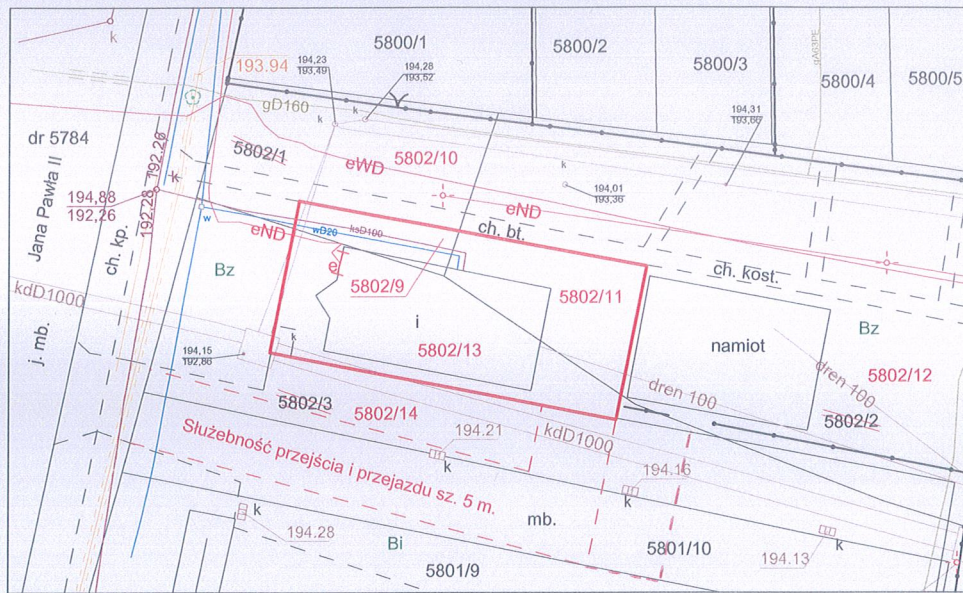
Uzasadnienie do Uchwały Nr XXXVIII/326/2021

Rady Miejskiej w Staszowie

z dnia 25 stycznia 2021 r.

Zgodnie z art. 18 ust.2 pkt 9 lit. a ustawy z dnia 8 marca 1990 roku o samorządzie gminnym (tekst jednolity Dz. U. z 2020 roku poz. 713 z późn. zm.), art. 13 ust. 1 ustawy z dnia 21 sierpnia 1997 roku o gospodarce nieruchomościami (tekst jednolity Dz. U. z 2020 roku poz. 1990 z późn. zm.) oraz art. 285 § 1 ustawy z dnia 23 kwietnia 1964 roku - Kodeks cywilny (tekst jednolity Dz. U. z 2020 roku poz. 1740 z późn. zm.), nieruchomości mogą być obciążane ograniczonymi prawami rzeczowymi, między innymi służebnością gruntową. W związku z koniecznością zapewnienia przejścia i przejazdu do nieruchomości oznaczonej numerami ewidencyjnymi: 5802/9, 5802/11 i 5802/13 położonej w Staszowie przy ulicy Jana Pawła II, przez działki oznaczone numerami ewidencyjnymi 5801/10 i 5802/14, stanowiące własność Gminy Staszów, niezbędne jest ustanowienie odpłatnej służebności gruntowej. Powyższe działki powstały z podziału działek nr nr 5802/1, 5802/2 i 5802/3, dla których w Sądzie Rejonowym w Staszowie IV Wydział Ksiąg Wieczystych prowadzona jest księga wieczysta nr KI1A/00037468/2. Ustanowiona służebność obciążać będzie działki nr 5801/10 i 5802/14 na rzecz każdorazowego właściciela nieruchomości oznaczonej numerami: 5802/9, 5802/11 i 5802/13 i przebiegać będzie na szerokości 5 metrów od strony ulicy Jana Pawła II przez działki 5801/10 i 5802/14 umożliwiając dojazd do nieruchomości oznaczonej numerami ewidencyjnymi: 5802/9, 5802/11 i 5802/13.

Wyniesienie skala 1:500



Powiat staszowski
Jedn. ewidencyjna Staszów 261207_4
Obręb ewidencyjny Staszów 261207_4.0001

7.136.22.08.2, 7.136.22.08.4

**MAPA Z PROJEKTEM PODZIAŁU
NIERUCHOMOŚCI**
Skala 1: 2000